












MUNICÍPIO DE CAIEIRAS

PLANO DIRETOR PARTICIPATIVO 2011

ANEXO V - MAPA 5/7

INCIDÊNCIA DOS INSTRUMENTOS URBANÍSTICOS:
CONSÓRCIO IMOBILIÁRIO E
OUTORGA ONEROSA DE ALTERAÇÃO DE USO



CONVENÇÕES CARTOGRÁFICAS

-  Limite do Município
-  Limites dos Municípios Vizinhos
-  Bairros
-  Arruamento
-  Via Estrutural Urbana
-  Via Estrutural Metropolitana
-  Rodoanel Metropolitano
-  Rodovia
-  Lagos e Represas
-  Cursos d'água
-  Ferrovia CPTM

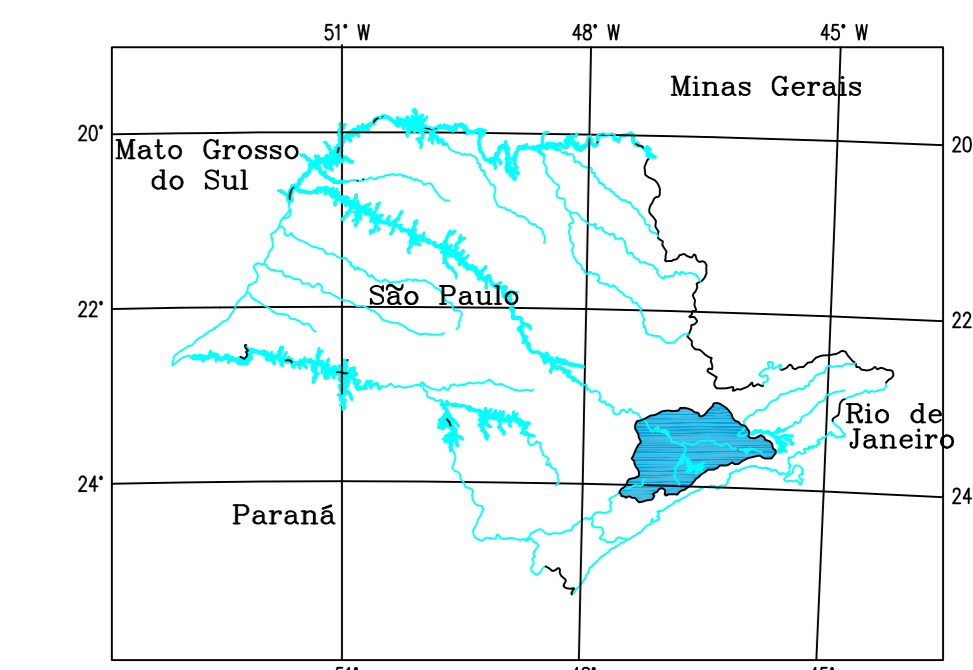
UNIDADES DE CONSERVAÇÃO

-  Limite de Unidade de Conservação

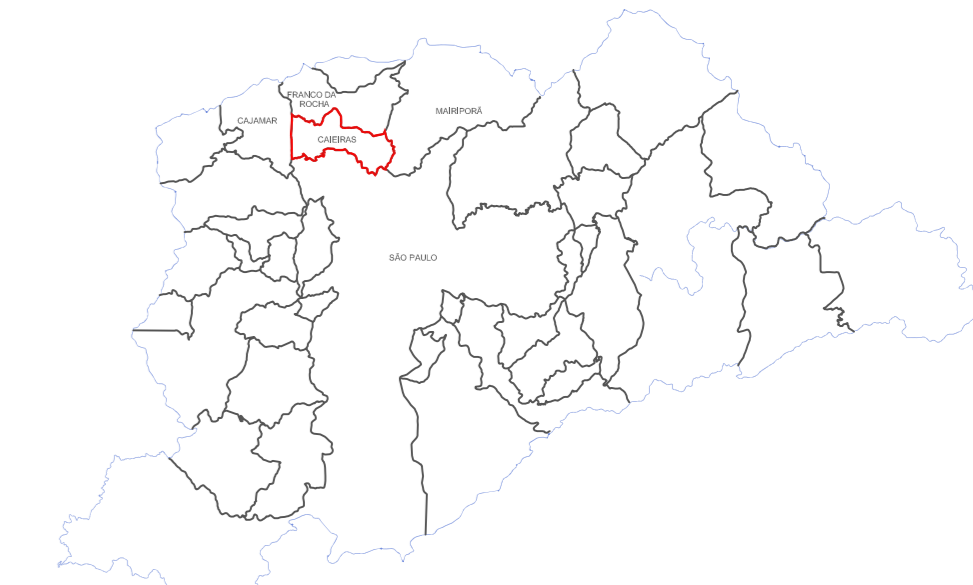
INSTRUMENTOS URBANÍSTICOS

-  Área de aplicação do Consórcio Imobiliário
-  Área de aplicação da Outorga Onerosa de Alteração de Uso

LOCALIZAÇÃO DA REGIÃO METROPOLITANA DE SÃO PAULO NO ESTADO



LOCALIZAÇÃO DO MUNICÍPIO DE CAIEIRAS NA REGIÃO METROPOLITANA DE SÃO PAULO



ESCALA NUMÉRICA: 1:20.000 DATA DE ATUALIZAÇÃO: 31 de Agosto de 2011 MAPA Nº: 5/7

ESCALA GRÁFICA: 0 0.2 0.4 0.8 2 Km

Declinação Magnética e Convergência Meridiana do Centro da Folha: 19° 59' W (2005) 0° 41' 35" PROJEÇÃO: UTM (Universal Transversa de Mercator) ZONA UTM: 23 S Referência Horizontal: South American Datum 1969 / SADC9 Referência Vertical: Marégrafo de Imbituba, Santa Catarina Meridiano Central (MC): Longitude 45° W Quilômetros: 2.000 metros Equidistância das Curvas de Nível: 25 metros

FONTE: Base digital: EVR/ASA - Mapa de Uso e Ocupação do Solo do Região Metropolitana de São Paulo e Bacia Hidrográfica do Alto Tietê, 2004. IPT - Carta Geométrica de Caietés, 2002.

execução: **GE BRASILIS** <http://www.gebrasilis.com.br>

