

# MUNICÍPIO DE CAIEIRAS

PLANO DIRETOR PARTICIPATIVO 2011

## ANEXO VI - MAPA 6/7

INCIDÊNCIA DOS INSTRUMENTOS URBANÍSTICOS:  
TRANSFERÊNCIA DO DIREITO DE CONSTRUIR E  
DIREITO DE PREEMPÇÃO

### CONVENÇÕES CARTOGRÁFICAS

- Limite do Município
- Limites dos Municípios Vizinhos
- Bairros
- Arruamento
- Via Estrutural Urbana
- Via Estrutural Metropolitana
- Rodoanel Metropolitano
- Rodovia
- Lagos e Represas
- Cursos d'água
- Ferrovias CPTM

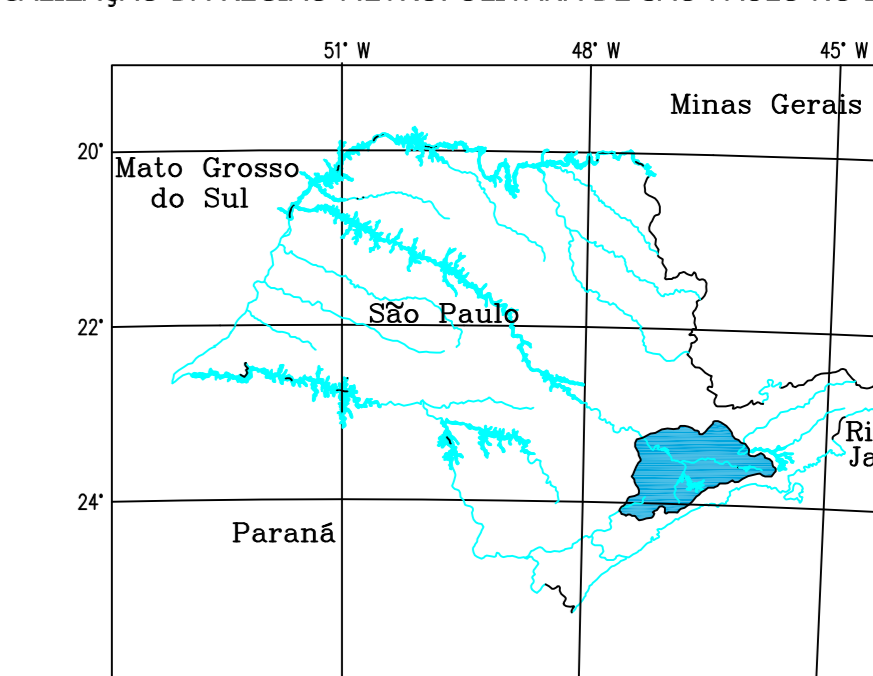
### UNIDADES DE CONSERVAÇÃO

- Limite de Unidade de Conservação

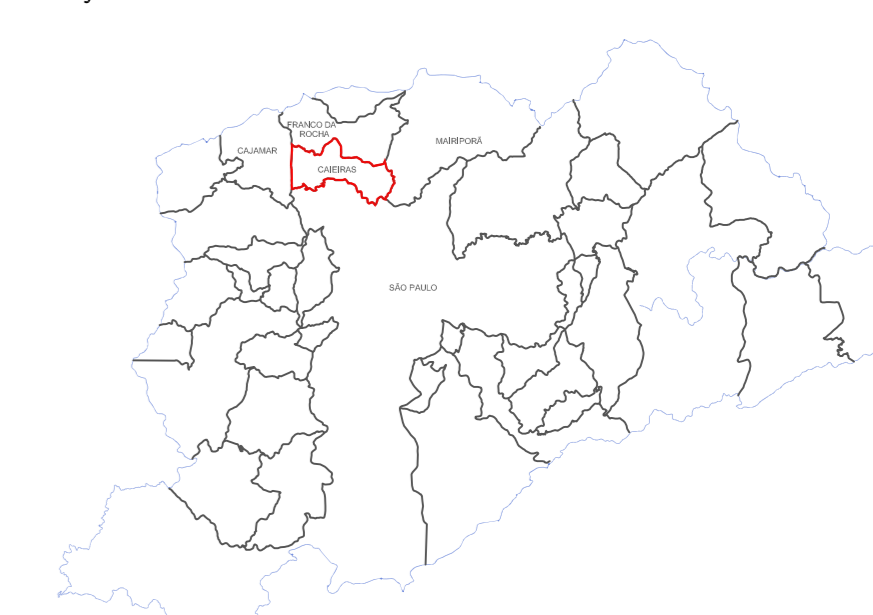
### INSTRUMENTOS URBANÍSTICOS

- Direito de Preempção**  
(Execução de programas e projetos habitacionais de interesse social)
- Direito de Preempção**  
(para proteção do patrimônio histórico-cultural e criação de parques públicos de lazer)
- Transferência do Direito de Construir**  
(passível de transferir)
- Transferência do Direito de Construir**  
(passível de receber transferência)
- Outorga Onerosa do Direito de Construir**

### LOCALIZAÇÃO DA REGIÃO METROPOLITANA DE SÃO PAULO NO ESTADO

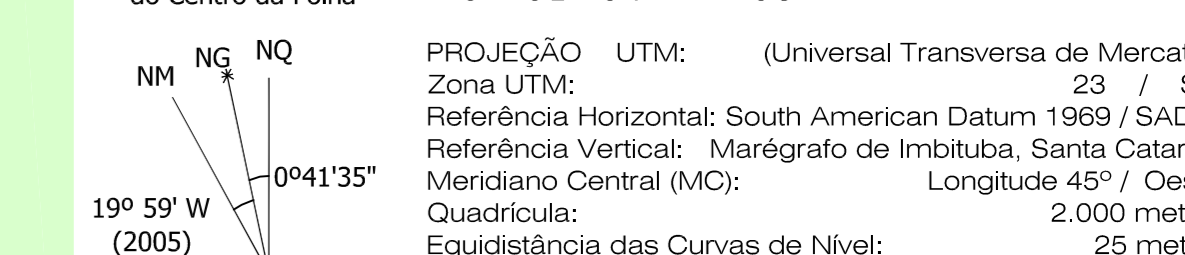


### LOCALIZAÇÃO DO MUNICÍPIO DE CAIEIRAS NA REGIÃO METROPOLITANA DE SÃO PAULO



ESCALA NUMÉRICA: 1:20.000 DATA DE ATUALIZAÇÃO: 31 de Agosto de 2011 MAPA Nº: 6/7

Declinação Magnética e Convergência Meridiana do Centro da Folha



PROJEÇÃO: UTM (Universal Transversa de Mercator) Zona UTM: 23 S Referências Horizontal: South American Datum 1969 / SAD69 Referências Vertical: Marégrafo de Imbituba, Santa Catarina Meridiano Central (MC): Longitude 45° Oeste Quilômetros: 2.000 metros Equidistância das Curvas de Nível: 25 metros

FONTE: Base digital: EVR/ASA - Mapa de Uso e Ocupação do Solo do Região Metropolitana de São Paulo e Bacia Hidrográfica do Alto Tietê, 2004. IPT - Carta Geológica de Caietés, 2002.

EXECUÇÃO: **GE BRASILIS**

