

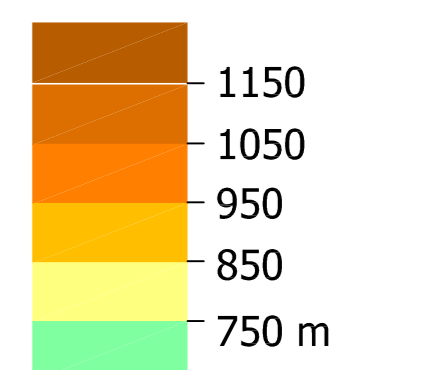
# MUNICÍPIO DE CAIEIRAS

## PLANO DIRETOR PARTICIPATIVO 2011

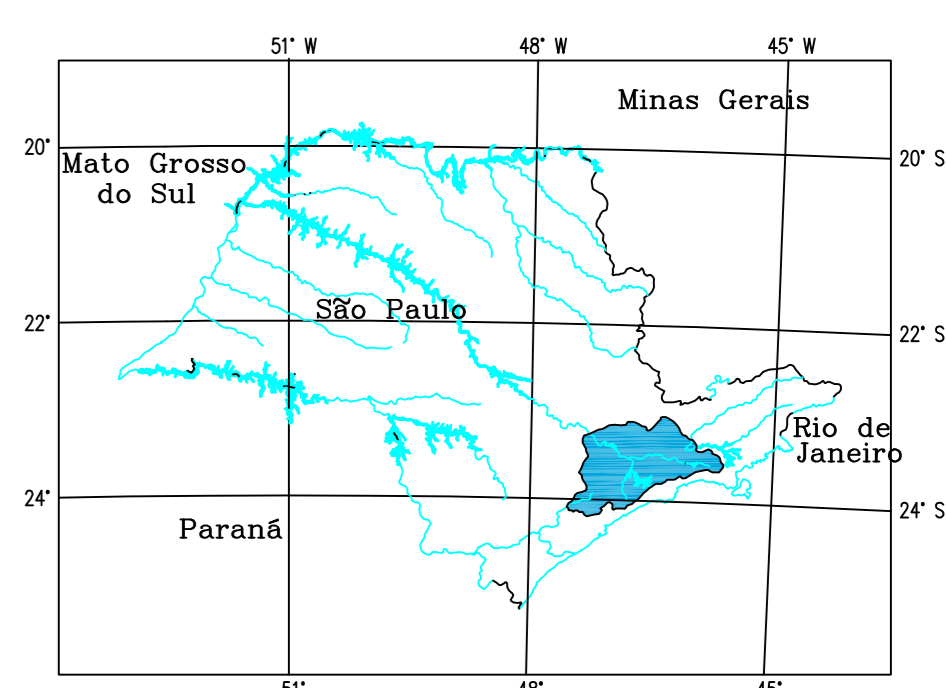
### CONVENÇÕES CARTOGRÁFICAS

- Limite do Município
- Limites dos Municípios Vizinhos
- Curvas de Nível
- Lagos e Represas
- Cursos d'água
- Linha de Alta Tensão
- Ferrovia CPTM
- Arruamento
- Via Estrutural Urbana
- Via Estrutural Metropolitana
- Rodoanel Metropolitano
- Rodovia
- Limite de Unidade de Conservação

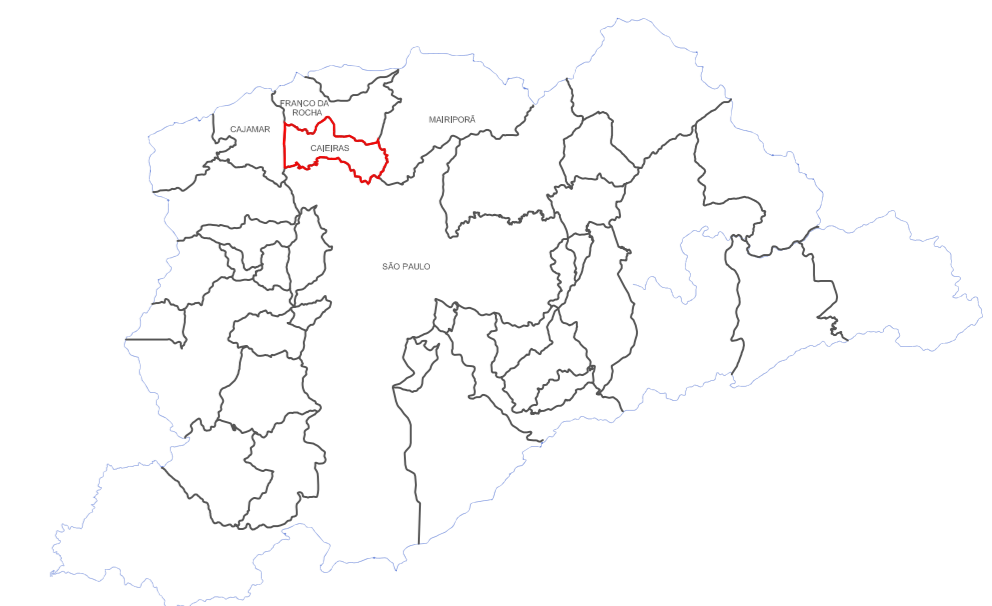
### HIPSOMETRIA



### LOCALIZAÇÃO DA REGIÃO METROPOLITANA DE SÃO PAULO NO ESTADO



### LOCALIZAÇÃO DO MUNICÍPIO DE CAJAMAR NA REGIÃO METROPOLITANA DE SÃO PAULO



### TÍTULO: HIPSOMETRIA

ESCALA NUMÉRICA: 1:20.000      DATA DE ATUALIZAÇÃO: 18 de maio de 2011      MAPA Nº: 07



Declinação Magnética e Convergência Meridiana do Centro da Folha: NM NQ NQ  
 PROJEÇÃO UTM: (Universal Transversa de Mercator)  
 Zona UTM: 23 / Sul  
 Referência Horizontal: South American Datum 1984 / SAD84  
 Referência Vertical: Marégrafo de Imbituba, Santa Catarina  
 Meridiano Central (M.C): Longitude 45° / Oeste  
 Escala Horizontal: 2.000 metros  
 Escala Vertical: 25 metros

FONTE: Base original: EMPLASA - Mapa de Uso e Ocupação do Solo da Região Metropolitana de São Paulo e Bacia Hidrográfica do Alto Tietê, 2004  
 IPT - Carta Geológica de Caieiras, 2002

A declinação magnética varia anualmente: 7 Oeste

DIREÇÃO: **GE BRASILIS**

