

MUNICÍPIO DE CAIEIRAS

PLANO DIRETOR PARTICIPATIVO 2011

CONVENÇÕES CARTOGRÁFICAS

- Limite do Município
- Limites dos Municípios Vizinhos
- Bairros
- Arruamento
- Via Estrutural Urbana
- Via Estrutural Metropolitana
- Rodoanel Metropolitano
- Rodovia
- Ferrovia CPTM
- Linha de Ônibus Urbano

UNIDADES DE CONSERVAÇÃO

- Parque Estadual e APA
- Área de Proteção de Mananciais - Mairiporã

EQUIPAMENTOS PÚBLICOS

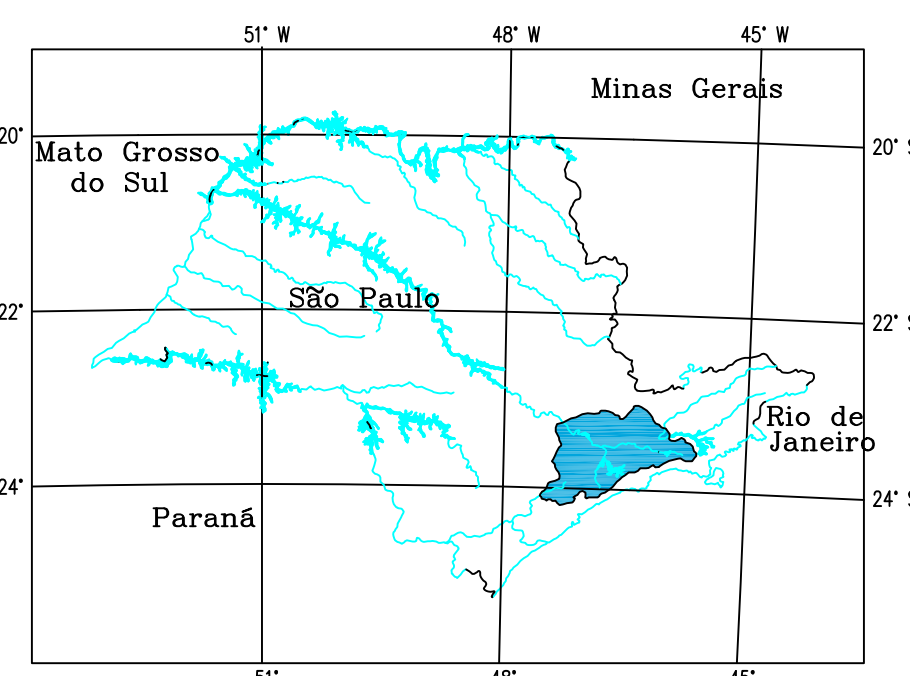
- Pref Administração Pública
- Esport Esporte e Lazer

SAÚDE

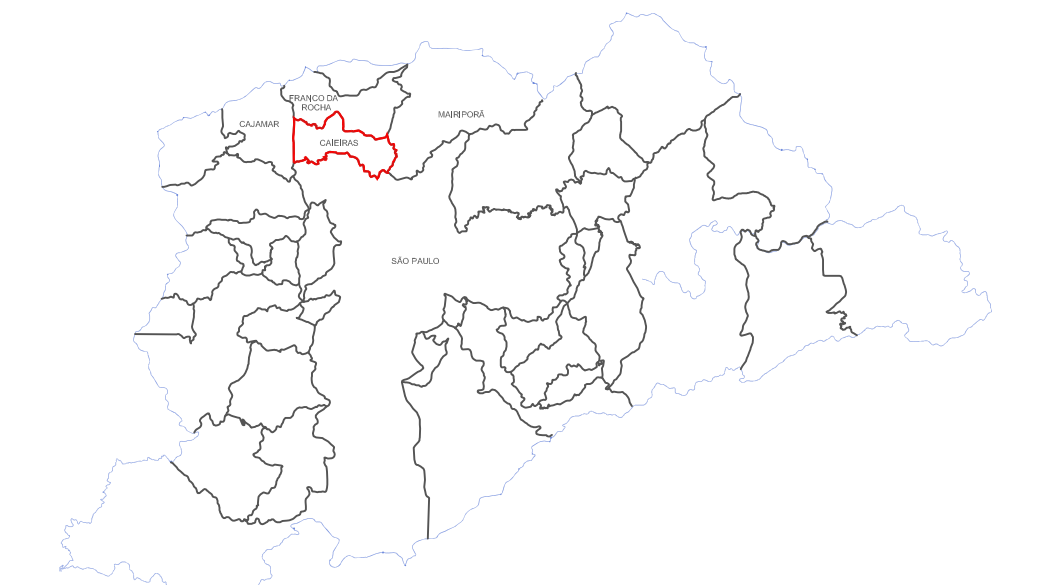
- Hospital Hospital
- Posto Médico Posto Médico
- UBS UBS - Unidade Básica de Saúde

- Acessibilidade dos Equipamentos (a cada 200m)

LOCALIZAÇÃO DA REGIÃO METROPOLITANA DE SÃO PAULO NO ESTADO

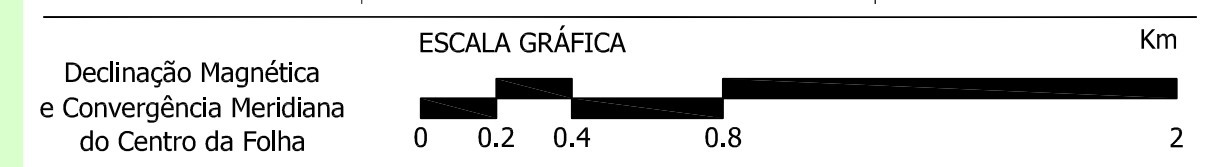


LOCALIZAÇÃO DO MUNICÍPIO DE CAIEIRAS NA REGIÃO METROPOLITANA DE SÃO PAULO



TÍTULO: EQUIPAMENTOS PÚBLICOS

ESCALA NUMÉRICA: 1:20.000 DATA DE ATUALIZAÇÃO: 18 de maio de 2011 MAPA Nº: 04



Declinação Magnética e Convergência Meridiana do Centro da Folha

PROJEÇÃO UTM: (Universal Transversa de Mercator)
Zona UTM: 23 / Sul
Referência Horizontal: South American Datum 1968 / SADA68
Referência Vertical: Marégrafo de Imbuaba, Santa Catarina
Meridiano Central (MC): Longitude 45° / Oeste
Quadrícula: 2.000 metros
Equidistância das Curvas de Nível: 20 metros

A declinação magnética varia anualmente: 7 Oeste

FONTE: Base digital: EMPLASA - Mapa de Uso e Ocupação do Solo da Região Metropolitana de São Paulo e Bacia Hidrográfica do Alto Tietê, 2004
PT - Carta Geológica de Caieiras, 2002

EXECUÇÃO:

GE BRASILIS
www.geobrazilis.com.br

