











MUNICÍPIO DE CAIEIRAS
 PLANO DIRETOR PARTICIPATIVO 2011
ANEXO I - MAPA 1/3
Macrozoneamento




CONVENÇÕES CARTOGRÁFICAS

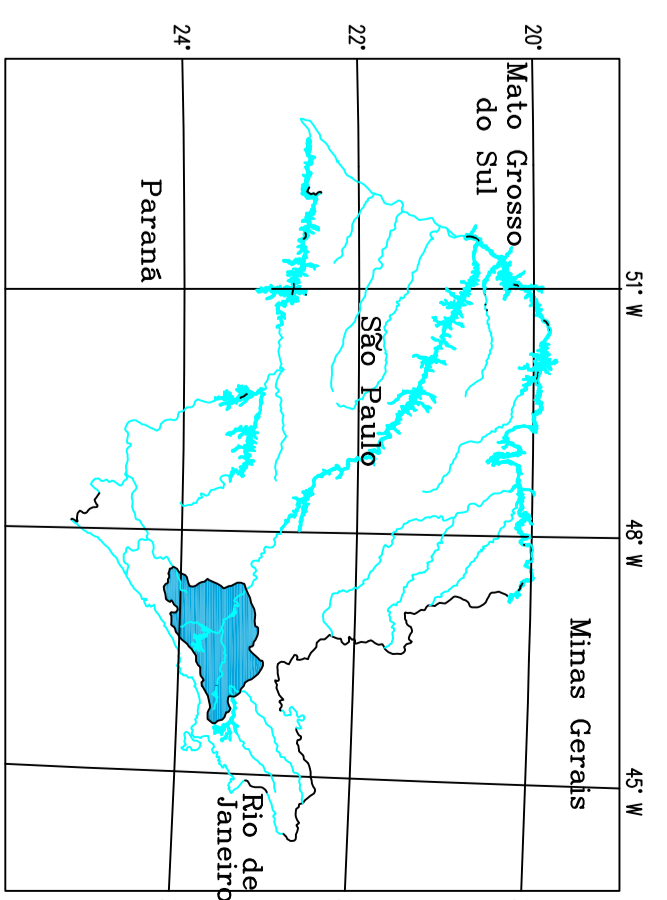
-  Limite do Município
-  Limites dos Municípios Vizinhos
-  Bairros
-  Arruamento
-  Via Estrutural Urbana
-  Via Estrutural Metropolitana
-  Rododanel Metropolitano
-  Rodovia
-  Lagos e Represas
-  Cursos d'água
- Ferrovia CPTM

UNIDADES DE CONSERVAÇÃO

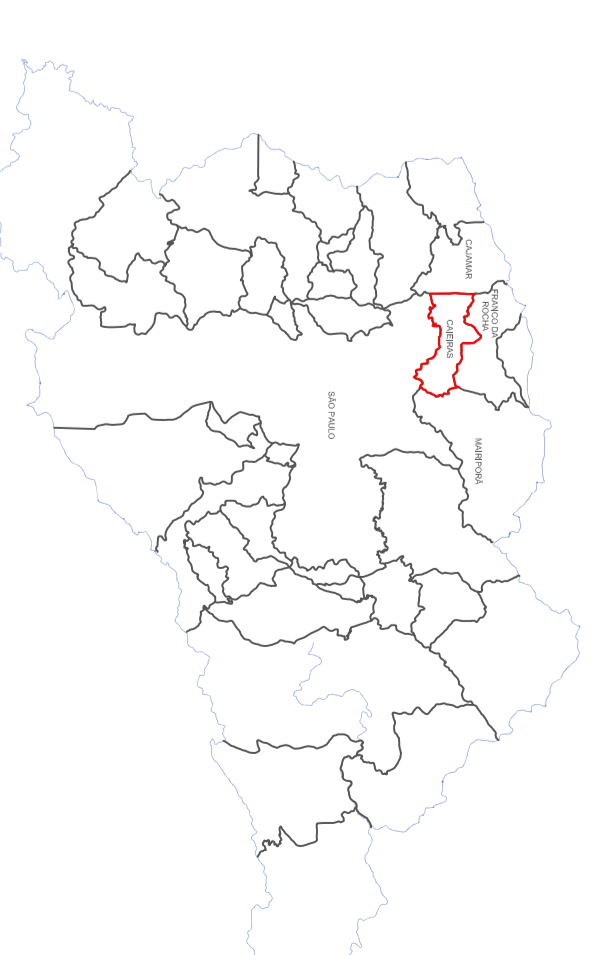
-  Limite de Unidade de Conservação

MACROZONEAMENTO

-  Macrozona de Expansão Urbana
-  Macrozona de Consolidação Urbana
-  Macrozona de Proteção Ambiental e Recursos Hídricos



LOCALIZAÇÃO DO MUNICÍPIO DE CAIEIRAS NA REGIÃO METROPOLITANA DE SÃO PAULO



Escala numérica: 1:20.000

DATA DE ATUALIZAÇÃO: 31 de Agosto de 2011

ESCALA GRÁFICA: 1/3

Delineamento Municipal: 2

Convergência Meridiana do Centro do Vale: 0, 0,1, 0,2, 0,3, 0,4, 0,5

PROJEÇÃO UTM: (Universal Transversa de Mercator)

Referência Horizontal: Spher. American Datum 1983 (SAD83)

Referência Vertical: Altimetria do Instituto Sines Cunha Nacional, versão 11/03/95

Quilômetros por Escala: 2.000 metros

Estimativa das Curvas de Nível: 25 metros

Fonte: MDT

A delimitação municipal foi feita a partir do uso e consumo de São na Região Metropolitana de São Paulo e da delimitação do território municipal.

Fonte: MDT

Este mapa e o plano diretor foram elaborados em 2011.

Os dados foram atualizados em 2011.

